



Свидетельство СРО «РОП» СРО – П – 204 – 19122018 № 91.

Заказчик: ООО «СтройГазКомплект»

Документация по планировке территории (проект планировки территории с проектом межевания территории в его составе), предусматривающая размещение линейного объекта – «Газопровод межпоселковый высокого давления от точки врезки в д. Пелгусово до дворовой территории Преображенского подворья вблизи д. Доронино Теиковского муниципального района Ивановской области».

Проект планировки территории.

(материалы по обоснованию проекта планировки территории)

37/1572-1 – ППТ

г. Иваново 2020 г.



Свидетельство СРО «РОП» СРО - П - 204 - 19122018 № 91.

Заказчик: ООО «СтройГазКомплект»

Документация по планировке территории (проект планировки территории с проектом межевания территории в его составе), предусматривающая размещение линейного объекта - «Газопровод межпоселковый высокого давления от точки врезки в д. Пелгусово до дворовой территории Преображенского подворья вблизи д. Доронино Теиковского муниципального района Ивановской области».

Проект планировки территории.

(материалы по обоснованию проекта планировки территории)

37/1572-1 - ППТ

Директор

Кувалдин Ю.В.

Главный инженер проекта

Кобалев М.В.



г. Иваново 2020 г.

Материалы по обоснованию

Введение

Состав раздела «материалы по обоснованию» проекта планировки территории принят в соответствии с постановлением Правительства РФ от 12.05.2017 N 564 "Об утверждении Положения о составе и содержании проектов планировки территории, предусматривающих размещение одного или нескольких линейных объектов". При этом следует отметить, что



1) схема организации улично-дорожной сети и движения транспорта, входящая в состав материалов по обоснованию проекта планировки территории, не разрабатывается, т.к. проектом планировки не предусматривается размещение автомобильных дорог и железнодорожного транспорта;

2) схема вертикальной планировки территории, инженерной подготовки и инженерной защиты территории, входящая в состав материалов по обоснованию проекта планировки территории, не разрабатывается, т.к. не входит в перечень случаев ее подготовки в соответствии с приказом Минстроя России от 25.04.2017 N 740/пр "Об установлении случаев подготовки и требований к подготовке входящей в состав материалов по обоснованию проекта планировки территории схемы вертикальной планировки, инженерной подготовки и инженерной защиты территории";

3) схема границ территорий объектов культурного наследия, входящая в состав материалов по обоснованию проекта планировки территории, не разрабатывается, т.к. такие объекты отсутствуют;

4) схема границ территорий, подверженных риску возникновения чрезвычайных ситуаций природного и техногенного характера (пожар, взрыв, химическое, радиоактивное заражение, затопление, подтопление, оползень, карсты, эрозия и т.д.), входящая в состав материалов по обоснованию проекта планировки территории, не разрабатывается, т.к. в границах территории отсутствуют данные территории;

5) в смехе использования территории в период подготовки проекта планировки территории отображаются сведения об отнесении к определенной категории земель в границах территории в Приложении 1.

					37/1572-1 - ППТ			
Изм.	Лист	№ докум.	Подпись	Дата				
ГИП		Ковалев			Газопровод межпоселковый высокого давления от точки врезки в д. Пелгусово до дворовой территории Преображенского подворья вблизи д. Доронино Теюковского муниципального района Ивановской области.	Лит.	Лист	Листов
Разраб.		Харон					1	
						000 «Стройпроект»		

Приложение 1.

№ п/п	Наименование	Значение	
1		Тип:	Кадастровый квартал
		Номер кадастрового квартала	37:18:030133
		Включает в себя:	
		Участков: с границами:	46 31
		ОКС: с границами:	34 2
		Протяженность газопровода	46 м
		Площадь участка	953 м ²
2	Земельный участок 37:18:030154:47	Номер кадастрового квартала	37:18:030154
		Адрес	Ивановская область, Теюковский район, у северной границы д.Пелгусово
		Площадь	117 756 кв. м
		Кадастровая стоимость	244 932,48 руб.
		Категории земель	Земли сельскохозяйственного назначения
		Форма собственности:	Аренда (Сергун Е.А.)
		Вид разрешенного использования:	для осуществления фермерским хозяйством его деятельности
		Протяженность газопровода	168 м
		Площадь участка	3349 м ²
3		Тип:	Кадастровый квартал
		Номер кадастрового квартала	37:18:030154
		Включает в себя:	
		Участков: с границами:	40 40
		ОКС: с границами:	1 1
		Протяженность газопровода	5 м
		Площадь участка	-
4	Земельный участок 37:03:000000:286	Номер кадастрового квартала	37:03:000000
		Адрес	Ивановская область, Теюковский район
		Площадь	1 732 802 кв. м
		Кадастровая стоимость	1 975 394,28 руб.

Изм.	Лист	№ докум.	Подпись	Дата
------	------	----------	---------	------

		Категории земель	Земли промышленности, энергетики, транспорта, связи, радиовещания, телевидения, информатики, земли для обеспечения космической деятельности, земли обороны, безопасности и земли иного специального назначения
		Форма собственности:	Департамент дорожного хозяйства Ивановской области
		Вид разрешенного использования:	Для размещения и эксплуатации объектов автомобильного транспорта и объектов дорожного хозяйства
		<i>Протяженность газопровода</i>	60 м
		<i>Площадь участка</i>	961 м ²
5	Земельный участок 37:18:030217:21	Номер кадастрового квартала	37:18:030217
		Адрес	Ивановская область, Тейковский район, вблизи д. Романцево, д. Клинцево
		Площадь	1 092 277 кв. м
		Кадастровая стоимость	2 271 936,16 руб.
		Категории земель	Земли сельскохозяйственного назначения
		Форма собственности:	аренда (Джавадов В.Т.)
		Вид разрешенного использования:	Для ведения сельскохозяйственного производства
		<i>Протяженность газопровода</i>	839 м
		<i>Площадь участка</i>	16187 м ²
6		Тип:	Кадастровый квартал
		Номер кадастрового квартала	37:18:030214
		Включает в себя:	
		Участков: с границами:	54 33
		ОКС: с границами:	21 2
		<i>Протяженность газопровода</i>	63 м
		<i>Площадь участка</i>	912 м ²

7	Земельный участок 37:18:000000:312 *без координат границ	Номер кадастрового квартала	37:18:000000
		Адрес	Ивановская область, Тейковский муниципальный район, Тейковское сельское участковое лесничество, (расположен на землях бывшего совхоза "Пелгусовский"), кварталы: 6,7,8,9,10,11,12,13,14,15, части кварталов 3,5
		Площадь	2 989 000 руб.
		Кадастровая стоимость	15 250 000 кв. м
		Категории земель	Земли лесного фонда
		Вид разрешенного использования:	Защитные леса
		Форма собственности:	Собственность РФ
		Протяженность газопровода	268 м
		Площадь участка	3449 м ²
8	Земельный участок 37:18:000000:24	Номер кадастрового квартала	37:18:000000
		Адрес	обл. Ивановская, р-н Тейковский, в 2,0 км восточнее д.Мясниково
		Площадь	10 769 621 кв. м
		Кадастровая стоимость	644 454 120,64 руб.
		Категории земель	Земли промышленности, энергетики, транспорта, связи, радиовещания, телевидения, информатики, земли для обеспечения космической деятельности, земли обороны, безопасности и земли иного специального назначения
		Форма собственности:	Собственность РФ
		Вид разрешенного использования:	Для нужд обороны
		Протяженность газопровода	23 м
		Площадь участка	295 м ²
9	Земельный участок 37:18:000000:312 *без координат	Номер кадастрового квартала	37:18:000000
		Адрес	Ивановская область, Тейковский

Изм.	Лист	№ докум.	Подпись	Дата
------	------	----------	---------	------

12	Земельный участок 37:18:000000:6 *без координат границ	Номер кадастрового квартала	37:18:000000
		Адрес	Ивановская область, Те́иковский муниципальный район, Те́иковское сельское участковое лесничество, квартал 17, выдела 1,2,5,6,7,8,9; квартал 18, выдела 3,34,36,37,43,45; квартал 21, выдела 5,8,17,22.
		Площадь	-
		Кадастровая стоимость	87 514 829,47 руб.
		Категории земель	Земли лесного фонда
		Вид разрешенного использования:	Защитные леса
		Форма собственности:	Собственность РФ
		Протяженность газопровода	2589 м
		Площадь участка	33656 м ²
13	Земельный участок 37:18:000000:24	Номер кадастрового квартала	37:18:000000
		Адрес	обл. Ивановская, р-н Те́иковский, в 2,0 км восточнее д.Мясниково
		Площадь	10 769 621 кв. м
		Кадастровая стоимость	644 454 120,64 руб.
		Категории земель	Земли промышленности, энергетики, транспорта, связи, радиовещания, телевидения, информатики, земли для обеспечения космической деятельности, земли обороны, безопасности и земли иного специального назначения
		Форма собственности:	Собственность РФ
		Вид разрешенного использования:	Для нужд обороны
		Протяженность газопровода	59,5 м
		Площадь участка	774 м ²
14	Земельный участок 37:18:000000:6 *без координат границ	Номер кадастрового квартала	37:18:000000
		Адрес	Ивановская область, Те́иковский муниципальный район,

			Тейковское сельское участковое лесничество, квартал 17, выдела 1,2,5,6,7,8,9; квартал 18, выдела 3,34,36,37,43,45; квартал 21, выдела 5,8,17,22.
		Площадь	-
		Кадастровая стоимость	87 514 829,47 руб.
		Категории земель	Земли лесного фонда
		Вид разрешенного использования:	-
		Форма собственности:	Собственность РФ
		Протяженность газопровода	1072 м
		Площадь участка	13960 м ²
15	Земельный участок 37:18:000000:310 *без координат границ	Номер кадастрового квартала	37:18:000000
		Адрес	Ивановская область, Тейковский муниципальный район, Тейковское сельское участковое лесничество, (расположен на землях бывшего ТОО "Ивинжилстрой"), части кварталов 1,2
		Площадь	2 280 000 кв. м
		Кадастровая стоимость	446 880 руб.
		Категории земель	Земли лесного фонда
		Форма собственности:	Собственность РФ
		Вид разрешенного использования	Эксплуатационные леса
		Протяженность газопровода	178,5 м
		Площадь участка	2549 м ²
16		Тип:	Кадастровый квартал
		Номер кадастрового квартала	37:18:030223
		Включает в себя:	
		Участков:	38
		с границами:	35
		ОКС:	12
		с границами:	12
		Протяженность газопровода	405 м
		Площадь участка	6188 м ²
17	Земельный участок 37:18:030223:35	Номер кадастрового квартала	37:18:030223
		Адрес	Ивановская область, Тейковский район, д.

			Доронино, Свято-Введенский женский монастырь
		Площадь	180 292 кв. м
		Кадастровая стоимость	641 839,52 руб.
		Категории земель	Земли сельскохозяйственного назначения
		Вид разрешенного использования:	для ведения подсобного хозяйства
		Форма собственности:	Собственность Религиозная организация «Подворье Преображенского храма Введенского женского монастыря Иваново-Вознесенской Епархии Русской Православной Церкви (Московский Патриархат)»
		<i>Протяженность газопровода</i>	84 м
		<i>Площадь участка</i>	2378 м ²
18	Земельный участок 37:18:030223:36	Номер кадастрового квартала	37:18:030223
		Адрес	Ивановская область, Тейковский район, д. Доронино, Свято-Введенский женский монастырь
		Площадь	36 кв. м
		Кадастровая стоимость	128,16 руб.
		Категории земель	Земли сельскохозяйственного назначения
		Вид разрешенного использования:	для ведения подсобного хозяйства
		Форма собственности:	Собственность Религиозная организация «Подворье Преображенского храма Введенского женского монастыря Иваново-Вознесенской Епархии Русской Православной Церкви (Московский Патриархат)»
		<i>Протяженность газопровода</i>	-
		<i>Площадь участка</i>	36 м ²

Изм.	Лист	№ докум.	Подпись	Дата

а) описание природно-климатических условий территории, в отношении которой разрабатывается проект планировки территории;

Проектируемый объект расположен в Теюковском районе Ивановской области. Акт выбора трассы газопровода согласован со всеми заинтересованными организациями.

Район занимает выгодное географическое положение. Расположен на юго-западе Ивановской области, в 35 км от областного центра г. Иваново, в 400 км от Москвы и связан с этими городами железной дорогой Москва-Иваново и автомобильной дорогой. С востока район граничит с Лежневским районом, с юга – с Владимирской областью, с запада – с Ильинским и Гаврилово-Посадским районами, с севера – с Комсомольским и Ивановским районами. Общая площадь района составляет 1275 кв. км. Протяженность района с севера на юг составляет 40 км, с запада на восток – 30 км.

Рельеф района представляет слабо-полого-холмистую и волнистую равнину. Водоприемником всех вод, протекающих в пределах Теюковского района являются реки Нерль, Вязьма, Ухтохма и их притоки. Самая крупная река Нерль. Памятником природы, местом чарующей красоты является озеро Рудское. Максимальная длина озера – 2980 м, ширина – 1550 м, максимальная глубина – 16,2 м, средняя – 4,7 м, площадь – 297 га, объем воды 14 млн. куб. м. Есть в Теюковском районе и минеральные источники. Естественный растительный покров района довольно разнообразен. Лесами занято больше половины от общей площади района. Основные лесные массивы расположены в северной части района. Это смешанные леса, иногда встречаются перелески с породами деревьев – дуб, клен, липа. На Теюковской земле находятся государственные памятники природы «Алферьевская сосна», «Красновская сосна», «Парк» в с. Н. Леушино, «Вантинский родник», «Святой родник».

б) обоснование определения границ зон планируемого размещения линейных объектов;

При определении границ зоны планируемого размещения линейного объекта – межпоселкового газопровода учитывалось следующее:

-на период подготовки проекта планировки территории и проекта межевания территория проектирования является застроенной, застройка в границах рассматриваемой территории сложилась;

-под каждым объектом капитального строительства, а именно индивидуальные жилые дома с нежилыми пристройками в том числе, кирпичные

					37/1572-1 – ППТ	Лист
Изм.	Лист	№ докум.	Подпись	Дата		9

гаражи, промышленное предприятия, двухэтажные и пятиэтажные жилые дома определены земельные участки;

- имеются действующие линейные объекты – объекты инженерно-технического обеспечения: сети теплоснабжения, электроснабжения, водоснабжения, водоотведения, газоснабжения, нефтепроводы.

Согласно “Правилам охраны газораспределительных сетей” от 20.11.2000г. №878 вдоль трассы проектируемого газопровода устанавливается охранная зона:

- вдоль трасс наружных газопроводов – в виде территории, ограниченной условными линиями, проходящими на расстоянии 2м с каждой стороны газопровода;
- вдоль трасс подземных газопроводов из полиэтиленовых труб при использовании медного провода для обозначения трассы газопровода – в виде территории, ограниченной условными линиями, проходящими на расстоянии 3 метров от газопровода со стороны провода и 2 метров – с противоположной стороны;
- вдоль трасс межпоселковых газопроводов, проходящих по лесам и древесно-кустарниковой растительности, – в виде просек шириной 6 метров, по 3 метра с каждой стороны газопровода;
- для газорегуляторных пунктов устанавливается охранная зона – 10,0м от границ этих объектов.

Согласно “Правилам охраны газораспределительных сетей” от 20.11.2000г. №878 вдоль трассы проектируемого газопровода устанавливается охранная зона:

Настоящий проект обеспечивает равные права и возможности правообладателям земельных участков в соответствии с действующим законодательством. Границы зоны планируемого размещения линейного объекта позволяют обеспечить необходимые требования по содержанию и обслуживанию объектов жилой застройки в условиях сложившейся планировочной системы территории проектирования.

в) обоснование определения границ зон планируемого размещения линейных объектов, подлежащих переносу (переустройству) из зон планируемого размещения линейных объектов;

Зоны планируемого размещения линейных объектов, подлежащих переносу из зоны планируемого размещения проектируемого газопровода не устанавливаются в связи с тем, что при строительстве проектируемого газопровода не потребуются вынос других линейных объектов.

					37/1572-1 – ППТ	Лист
Изм.	Лист	№ докум.	Подпись	Дата		10

ж) ведомость пересечений границ зон планируемого размещения линейного объекта (объектов) с водными объектами (в том числе с водотоками, водоемами, болотами и т.д.).

Ведомость пересечений границ зон планируемого размещения линейного объекта (объектов) с водными объектами отсутствует поскольку отсутствуют такие пересечения.

					37/1572-1 - ППТ	Лист
Изм.	Лист	№ докум.	Подпись	Дата		12



Инв. № подл. Подп. и дата 2020 г. Взам. инв. №

						37/1572-1 - ППТ			
						Газопровод межпоселковый высокого давления от точки врезки в д. Pelgusovo до дворовой территории Преображенского подворья вблизи д. Doronino Тейковского муниципального района Ивановской области.			
Изм.	Колуч.	Лист	№ док.	Подпись	Дата	Материалы по обоснованию проекта планировки территории.	Стадия	Лист	Листов
	ГИП	Ковалев		<i>Ков</i>	04.20			1	
	Выполнил	Харон		<i>Харон</i>	04.20			Схема расположения элемента планировочной инфраструктуры.	
							ООО "Стройпроект"		

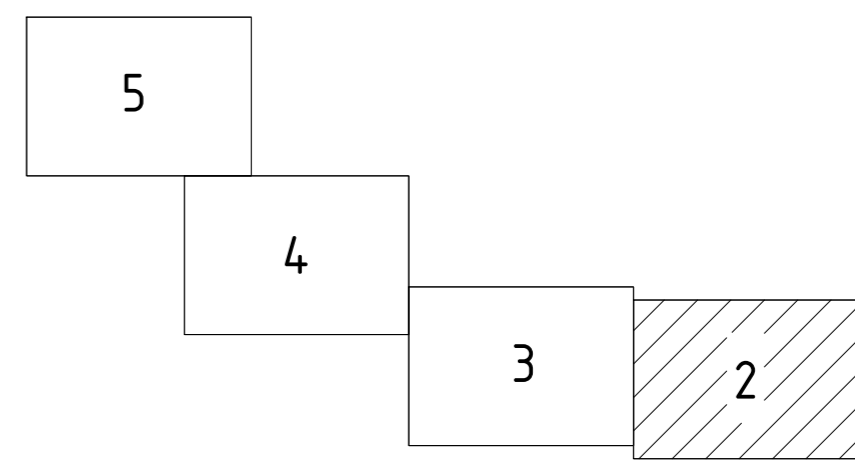
Фрагмент 1.

Клинцево

37:18:030214











Автомодорога общего пользования Ростов –
Иваново – Нижний Новгород.
Индификационный номер – 24 ОП РЗ К-260

Пелгусово



Линия совмещения с фрагментом 2 лист 3

Условные обозначения:

-  - Границы территории, в отношении которой осуществляется подготовка проекта планировки
-  - Границы зоны планируемого размещения линейного объекта – газопровода, совпадающие с полосой временного отвода земель
-  - Границы существующих кадастровых кварталов
-  - Границы существующих земельных участков, учтенных на кадастровом плане территории, размещенном в Едином государственном реестре недвижимости
-  - Границы населенных пунктов
-  - Существующая ЛЭП 6 кВ
-  - Существующая ЛЭП 110 кВ
-  - Существующая ЛЭП 0,4 кВ
-  - Существующий подземный кабель связи
-  - Существующий газопровод

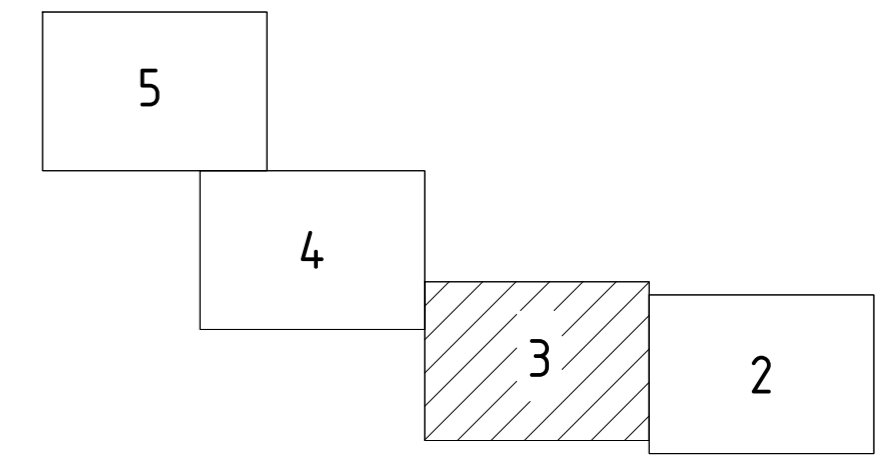
Примечание:

1. Сведения об отнесении к определенной категории земель в границах территории, в отношении которой осуществляется подготовка проекта планировки смотри Приложение 1.

						37/1572-1 – ППТ			
						Газопровод межпоселковый высокого давления от точки врезки в д. Пелгусово до дворовой территории Преображенского подворья вблизи д. Доронино Тейковского муниципального района Ивановской области.			
Изм.	Колуч.	Лист	№ док.	Подпись	Дата	Материалы по обоснованию проекта планировки территории.	Стадия	Лист	Листов
	ГИП			Ковалев	04.20				2
	Выполнил			Харон	04.20	Схема использования территории в период подготовки проекта планировки территории. (М 1:2000)	ООО "Стройпроект"		

Инв. № подл. Подп. и дата 2020 г. Взам. инв. №

Линия совмещения с фрагментом 3

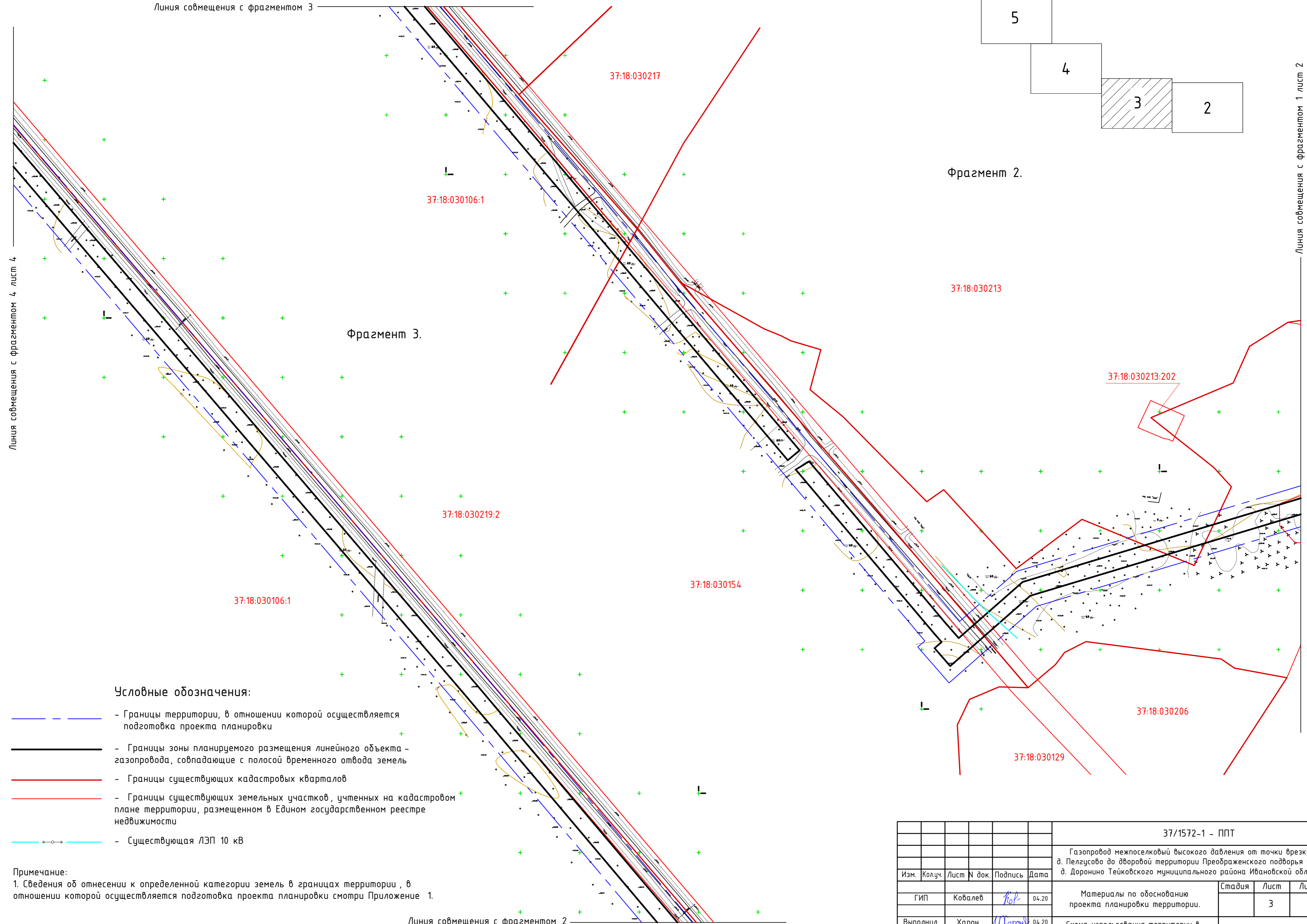


Фрагмент 2.

Линия совмещения с фрагментом 4 лист 4

Линия совмещения с фрагментом 1 лист 2

Фрагмент 3.



Условные обозначения:

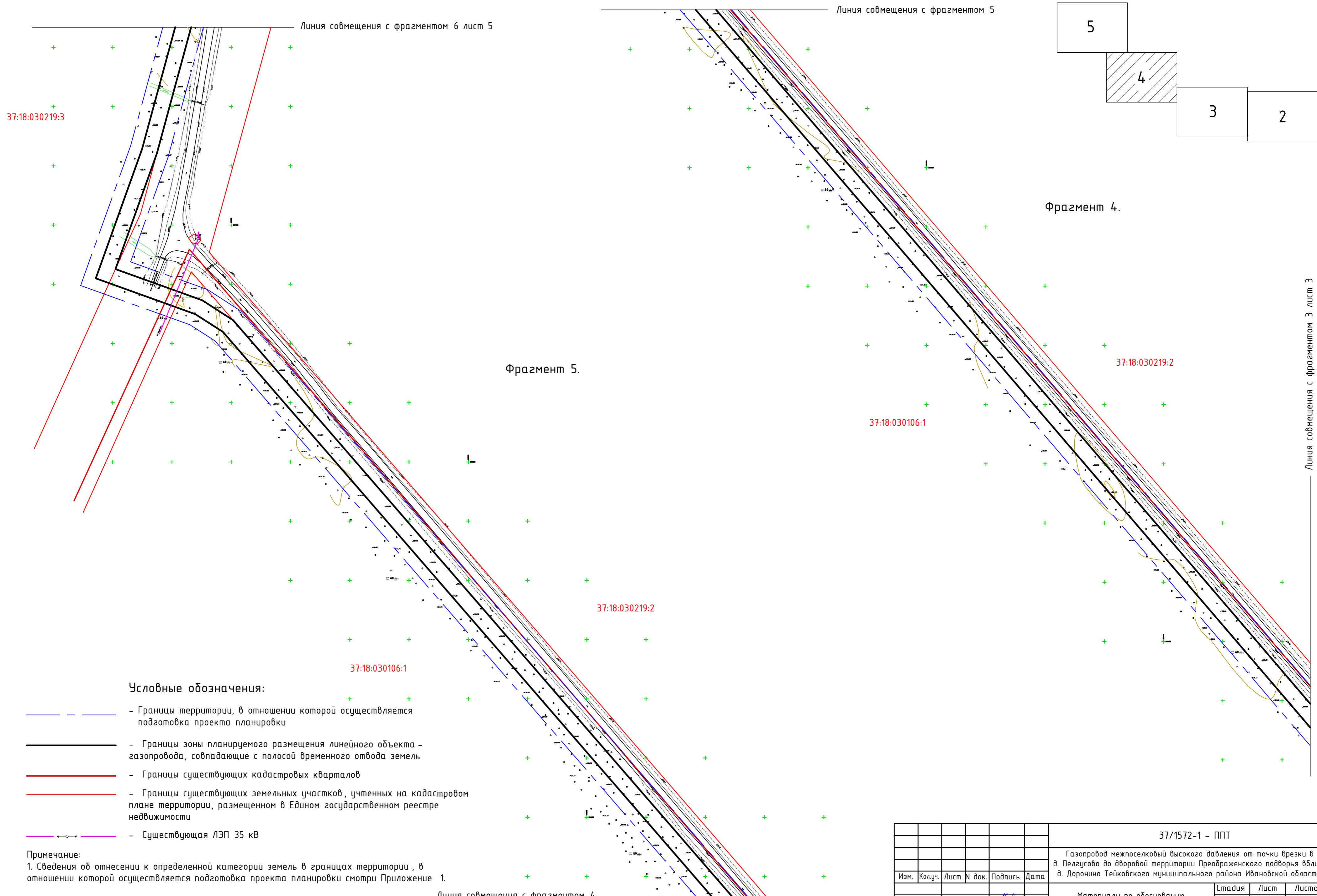
- — — - Границы территории, в отношении которой осуществляется подготовка проекта планировки
- — — - Границы зоны планируемого размещения линейного объекта - газопровода, совпадающие с полосой временного отвода земель
- — — - Границы существующих кадастровых кварталов
- — — - Границы существующих земельных участков, учтенных на кадастровом плане территории, размещенном в Едином государственном реестре недвижимости
- — — - Существующая ЛЭП 10 кВ

Примечание:
1. Сведения об отнесении к определенной категории земель в границах территории, в отношении которой осуществляется подготовка проекта планировки смотри Приложение 1.

Линия совмещения с фрагментом 2

						37/1572-1 - ППТ		
						Газопровод межпоселковый высокого давления от точки врезки в д. Пелгусово до дворовой территории Преображенского подворья вблизи д. Доронино Тейковского муниципального района Ивановской области.		
Изм.	Колуч.	Лист	№ док.	Подпись	Дата	Стадия	Лист	Листов
	ГИП	Ковалев		<i>Ков</i>	04.20	Материалы по обоснованию проекта планировки территории.	3	000 "Стройпроект"
	Выполнил	Харон		<i>Харон</i>	04.20			

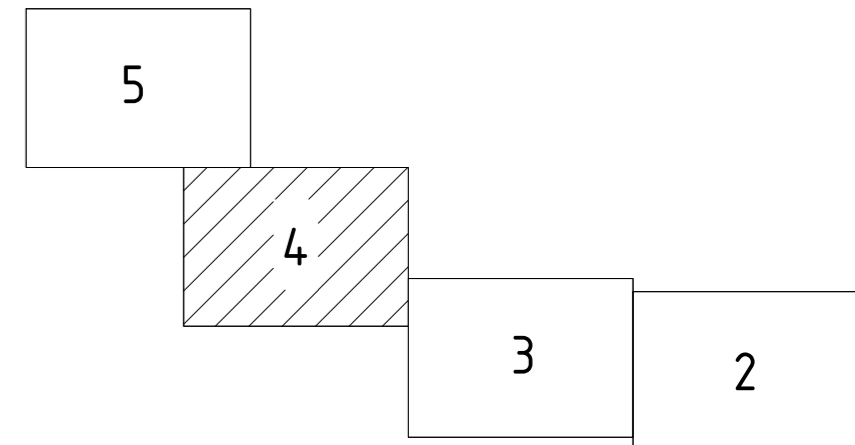
Инв. № подл. Подп. и дата 2020 г. Взам. инв. №



37:18:030219:3

Линия совмещения с фрагментом 6 лист 5

Линия совмещения с фрагментом 5



Фрагмент 4.

Фрагмент 5.

37:18:030219:2

37:18:030106:1

37:18:030219:2

37:18:030106:1

Условные обозначения:

- - Границы территории, в отношении которой осуществляется подготовка проекта планировки
- - Границы зоны планируемого размещения линейного объекта - газопровода, совпадающие с полосой временного отвода земель
- - Границы существующих кадастровых кварталов
- - Границы существующих земельных участков, учтенных на кадастровом плане территории, размещенном в Едином государственном реестре недвижимости
- - Существующая ЛЭП 35 кВ

Примечание:

1. Сведения об отнесении к определенной категории земель в границах территории, в отношении которой осуществляется подготовка проекта планировки смотри Приложение 1.






Линия совмещения с фрагментом 4

Линия совмещения с фрагментом 3 лист 3

Инв. № подл. 2020 г. Взам. инв. №

					37/1572-1 - ППТ			
					Газопровод межпоселковый высокого давления от точки врезки в д. Пелгусово до дворовой территории Преображенского подворья вблизи д. Доронино Тейковского муниципального района Ивановской области.			
Изм.	Колуч.	Лист N док.	Подпись	Дата	Материалы по обоснованию проекта планировки территории.	Стадия	Лист	Листов
							4	
	Выполнил	Харон	<i>М. Харон</i>	04.20	Схема использования территории в период подготовки проекта планировки территории. (М 1:2000)	ООО "Стройпроект"		

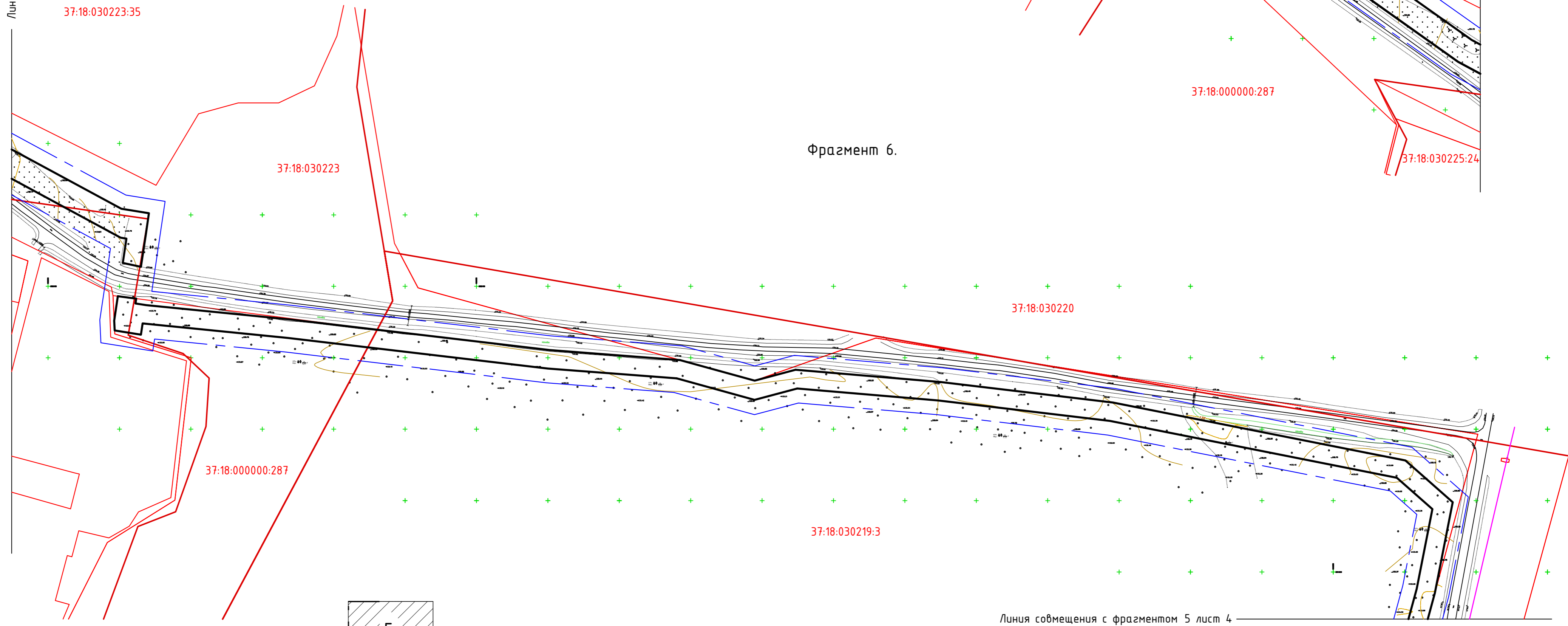
Условные обозначения:

-  - Границы территории, в отношении которой осуществляется подготовка проекта планировки
-  - Границы зоны планируемого размещения линейного объекта - газопровода, совпадающие с полосой временного отвода земель
-  - Границы существующих кадастровых кварталов
-  - Границы существующих земельных участков, учтенных на кадастровом плане территории, размещенном в Едином государственном реестре недвижимости
-  - Существующая ЛЭП 35 кВ

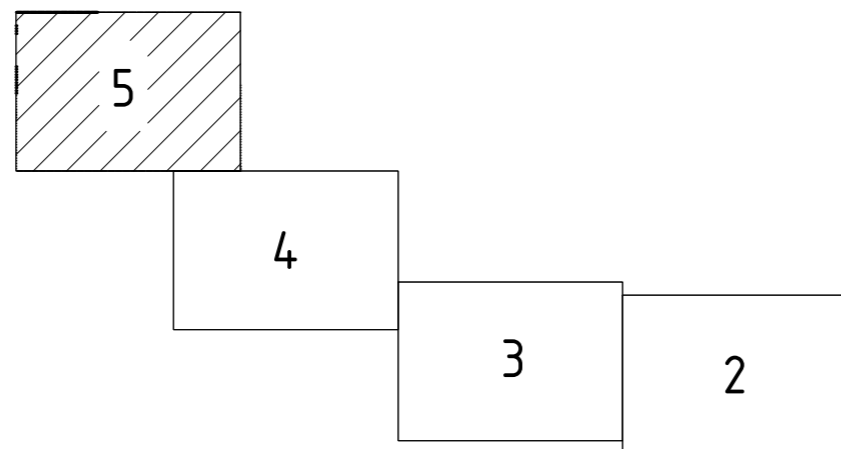
Примечание:

1. Сведения об отнесении к определенной категории земель в границах территории, в отношении которой осуществляется подготовка проекта планировки смотри Приложение 1.

Линия совмещения с фрагментом 7



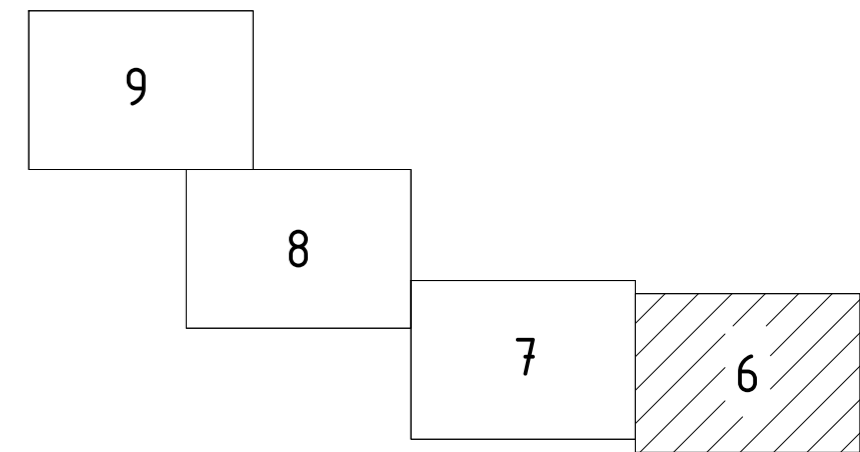
Линия совмещения с фрагментом 6



Линия совмещения с фрагментом 5 лист 4

37/1572-1 - ППТ								
Газопровод межпоселковый высокого давления от точки врезки в д. Пелгусово до дворовой территории Преображенского подворья вблизи д. Доронино Тейковского муниципального района Ивановской области.								
Изм.	Колуч.	Лист	№ док.	Подпись	Дата	Стадия	Лист	Листов
	ГИП	Ковалев		<i>Ков</i>	04.20	Материалы по обоснованию проекта планировки территории.	5	000 "Стройпроект"
	Выполнил	Харон		<i>Харон</i>	04.20			
Схема использования территории в период подготовки проекта планировки территории. (М 1:2000)								

Фрагмент 1.












Клинцево

Пелгусово

Линия совмещения с фрагментом 2 лист 7

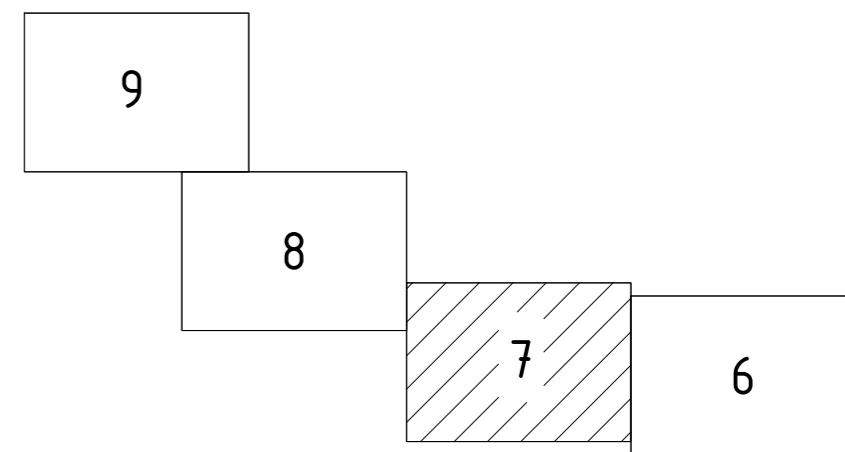
Условные обозначения:

-  - Границы территории, в отношении которой осуществляется подготовка проекта планировки
-  - Границы зоны планируемого размещения линейного объекта - газопровода, совпадающие с полосой временного отвода земель
-  - Границы населенных пунктов
-  - Охранная зона существующей ЛЭП 6 кВ (учтенная на кадастровом плане территории, размещенном в ЕГРН)
-  - Охранная зона существующей ЛЭП 110 кВ (учтенная на кадастровом плане территории, размещенном в ЕГРН)
-  - Охранная зона существующей ЛЭП 6 кВ - 10 м (нормативная)
-  - Охранная зона существующей ЛЭП 0,4 кВ - 2 м (нормативная)
-  - Охранная зона существующей подземного кабеля связи - 2 м (нормативная)
-  - Охранная зона существующей газопровода - 2 м (нормативная)

						37/1572-1 - ППТ				
						Газопровод межпоселковый высокого давления от точки врезки в д. Пелгусово до дворовой территории Преображенского подворья вблизи д. Доронино Тейковского муниципального района Ивановской области.				
Изм.	Колуч.	Лист	№ док.	Подпись	Дата					
	ГИП	Ковалев		<i>Ков</i>	04.20	Материалы по обоснованию проекта планировки территории.		Стадия	Лист	Листов
	Выполнил	Харон		<i>Харон</i>	04.20	Схема границ зон с особыми условиями использования территории. (М 1:2000)		6		
						ООО "Стройпроект"				

Инв. № подл. Подп. и дата 2020 г. Взам. инв. №

Линия совмещения с фрагментом 3






Фрагмент 2.

Линия совмещения с фрагментом 4 лист 8

Фрагмент 3.

Линия совмещения с фрагментом 1 лист 6


Условные обозначения:

-  - Границы территории, в отношении которой осуществляется подготовка проекта планировки
-  - Границы зоны планируемого размещения линейного объекта - газопровода, совпадающие с полосой временного отвода земель
-  - Охранная зона существующей ЛЭП 10 кВ - 10 м (нормативная)




Линия совмещения с фрагментом 2

					37/1572-1 - ППТ			
					Газопровод межпоселковый высокого давления от точки врезки в д. Пелгусово до дворовой территории Преображенского подворья вблизи д. Доронино Тейковского муниципального района Ивановской области.			
Изм.	Колуч.	Лист N док.	Подпись	Дата	Материалы по обоснованию проекта планировки территории.	Стадия	Лист	Листов
	ГИП	Ковалев	<i>Ков</i>	04.20			7	
	Выполнил	Харон	<i>Харон</i>	04.20	Схема границ зон с особыми условиями использования территории. (М 1:2000)	ООО "Стройпроект"		

Инв. № подл.
Подп. и дата
2020 г.
Взам. инв. №



Условные обозначения:

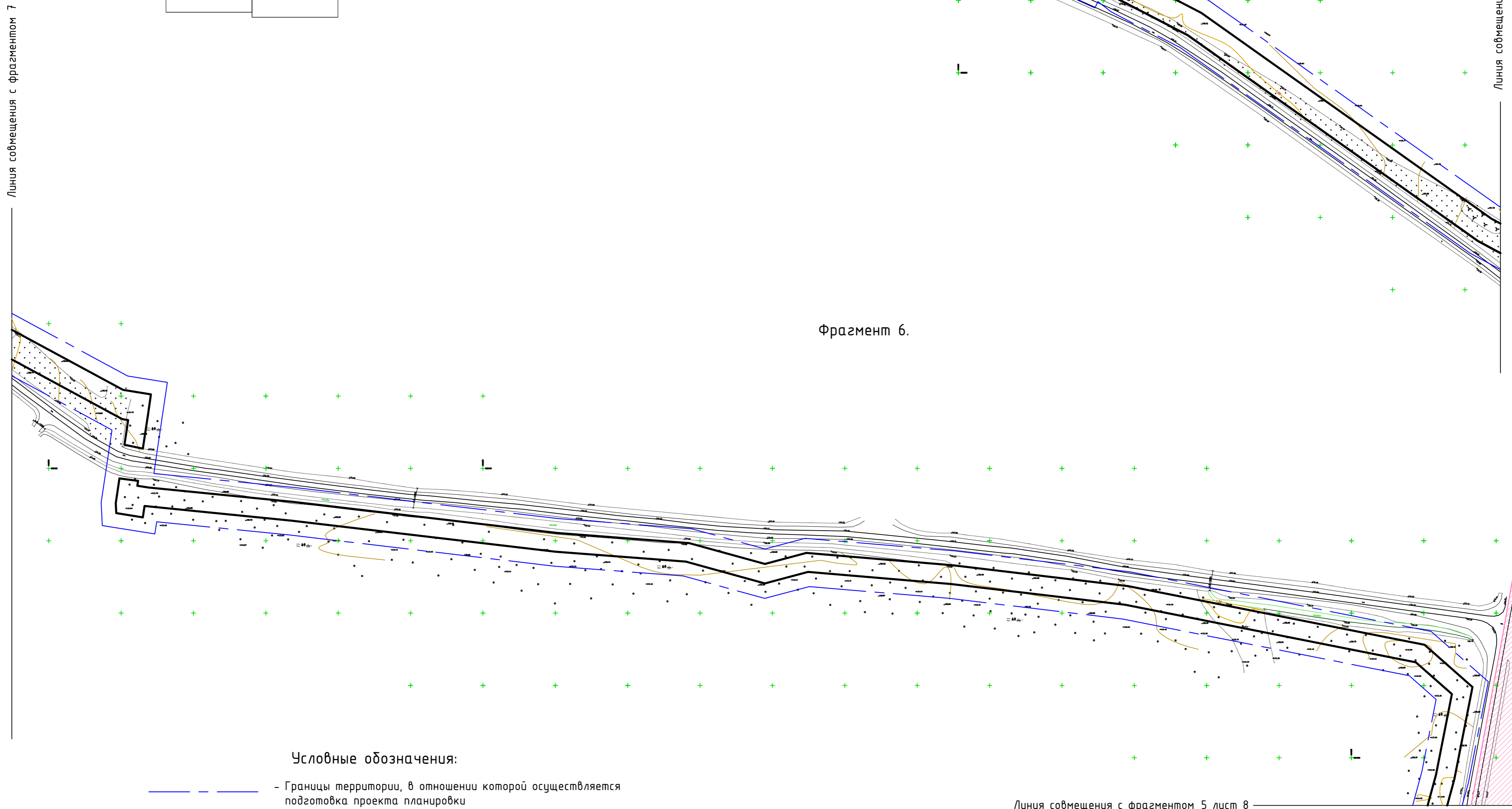

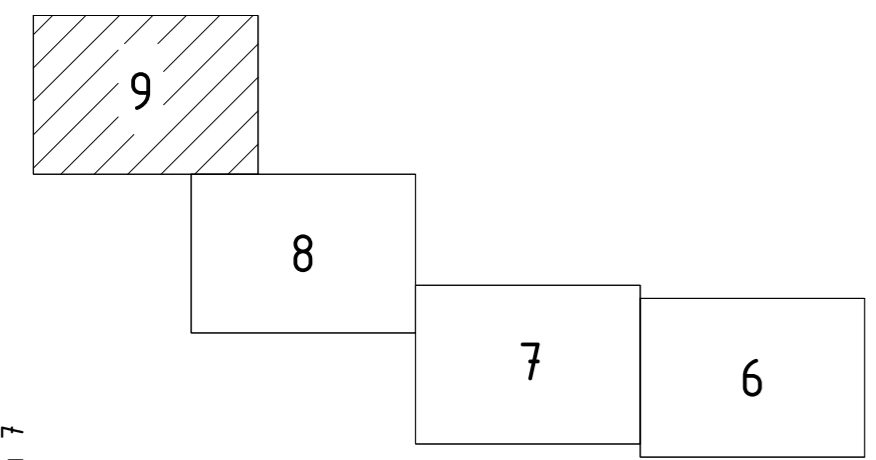
-  - Границы территории, в отношении которой осуществляется подготовка проекта планировки
-  - Границы зоны планируемого размещения линейного объекта – газопровода, совпадающие с полосой временного отвода земель
-  - Охранная зона существующей ЛЭП 35 кВ (учтенная на кадастровом плане территории, размещенном в ЕГРН)

Линия совмещения с фрагментом 4





Линия совмещения с фрагментом 3 лист 7

					37/1572-1 – ППТ				
					Газопровод межпоселковый высокого давления от точки врезки в д. Пелгусово до дворовой территории Преображенского подворья вблизи д. Доронино Тейковского муниципального района Ивановской области.				
Изм.	Колуч.	Лист N док.	Подпись	Дата	Материалы по обоснованию проекта планировки территории.	Стадия	Лист	Листов	
	ГИП	Ковалев	<i>Ков</i>	04.20	Материалы по обоснованию проекта планировки территории.		8		
	Выполнил	Харон	<i>Харон</i>	04.20					
					Схема границ зон с особыми условиями использования территории. (М 1:2000)			ООО "Стройпроект"	

Инв. № подл. Подп. и дата 2020 г. Взам. инв. №



Условные обозначения:

-  - Границы территории, в отношении которой осуществляется подготовка проекта планировки
-  - Границы зоны планируемого размещения линейного объекта - газопровода, совпадающие с полосой временного отвода земель
-  - Границы населенных пунктов
-  - Охранная зона существующей ЛЭП 35 кВ (учтенная на кадастровом плане территории, размещенном в ЕГРН)

Линия совмещения с фрагментом 5 лист 8

						37/1572-1 - ППТ		
						Газопровод межпоселковый высокого давления от точки врезки в д. Пелгусово до дворовой территории Преображенского подворья вблизи д. Доронино Тейковского муниципального района Ивановской области.		
Изм.	Колуч.	Лист N док.	Подпись	Дата		Стадия	Лист	Листов
	ГИП	Ковалев	<i>Ков</i>	04.20	Материалы по обоснованию проекта планировки территории.		9	
	Выполнил	Харон	<i>Харон</i>	04.20	Схема границ зон с особыми условиями использования территории. (М 1:2000)	ООО "Стройпроект"		

Инв. № подл. Подп. и дата 2020 г. Взам. инв. №